









# Itinerario Ecodolomites 22/09/2012

-  **Selva di Val Gardena, Italien**
-  **1 Strada Passo Sella, Selva di Val Gardena, Italien**
-  **2 Passo Pordoi, 32020 Arabba, Italia**
-  **3 Arabba, Livinallongo del Col di Lana, Italia**
-  **4 Passo Campolongo 27, Livinallongo del Col di Lana, Italien**
-  **5 Strada Col Alt, 36, 39033 Corvara in Badia, Italia**
-  **6 Corvara in Badia, Italia**
-  **7 Passo di Gardena, 39048 Wolkenstein in Gröden, Italien**
-  **8 Streda Dorives, Selva di Val Gardena, Italien**
-  **9 Gherdëina Streda, Santa Cristina Valgardena, Italien**
-  **10 Streda J. Skasa 18, Santa Cristina Valgardena, Italien**
-  **Plaza Sant'Antonius, Ortisei, Italien**

Partenza: ore 11.00 Selva Val Gardena

Passo Sella

Passo Pordoi

Arabba

Passo Campolongo

Corvara pausa pranzo: dalle ore 13.00 alle ore 15.00,

Parcheggio Piazza municipio Corvara

Passo Gardena


Arrivo: Piazza Sant'Antonio - Ortisei






Proseguire in direzione Est su **Streda la Selva**.


---

1.  Svoltare **a sinistra** su Streda la Selva. Proseguire per **26 metri**.


---

2.  Svoltare **a destra** su Strada Statale del Passo Sella e Val Gardena. Proseguire per **9.2 chilometri**.

---

 1 Proseguire in direzione Nord-Est su **Strada Passo Sella**. Proseguire per **6.2 chilometri**.


---

4.  Svoltare **a sinistra** su Strada Statale delle Dolomiti. Proseguire per **6.0 chilometri**.


---

 2 Proseguire in direzione Sud-Est su **Strada Statale delle Dolomiti**. Proseguire per **8.7 chilometri**.

---

 3 Proseguire in direzione Nord-Est su **Via Mesdì**. Proseguire per **127 metri**.


---

7.  Alla rotonda prendere la terza uscita su Strada Provinciale della Val Badia. Proseguire per **3.6 chilometri**.


---

 4 Proseguire in direzione Nord su **Passo Campolongo**. Proseguire per **1.1 chilometri**.

---

9.  Il nome della strada cambia in Strada Statale della Val Badia. Proseguire per **4.8 chilometri**.


---

10.  Svoltare **a sinistra** su Strada Col Alt. Proseguire per **56 metri**.

---

 5 Proseguire in direzione Est su **Strada Col Alt**. Proseguire per **56 metri**.

---

12.  Svoltare **a sinistra** su Strada Col Alt. Proseguire per **150 metri**.

---

 6 Proseguire in direzione Nord su **Strada Col Alt**. Proseguire per **110 metri**.


---

14.  Svoltare **a sinistra** su Strada Col Alt. Proseguire per **8.9 chilometri**.


---

 7 Proseguire in direzione Sud-Ovest su **Strada Passo Gardena**. Proseguire per **5.5 chilometri**.

16.  Svoltare **a destra** su Strada Statale del Passo Sella e Val Gardena. Proseguire per **7.0 chilometri**.

17.  Svoltare **a destra** su Streda Dorives. Proseguire per **332 metri**.


 Proseguire in direzione Nord su **Streda Dorives**. Proseguire per **44 metri**.

19.  Mantenersi **a sinistra** su Streda Dorives. Proseguire per **13 metri**.

20.  Il nome della strada cambia in Streda Dursan. Proseguire per **541 metri**.


 Proseguire in direzione Ovest su **Gherdëina Streda**. Proseguire per **253 metri**.

22.  Svoltare **a destra** su Strada Statale del Passo Sella e Val Gardena. Proseguire per **1.6 chilometri**.

23.  Svoltare **a destra** su Streda J. Skasa. Proseguire per **421 metri**.

 Proseguire in direzione Ovest su **Streda J. Skasa**. Proseguire per **1.3 chilometri**.

25.  Svoltare **a sinistra** su Streda Rezia. Proseguire per **515 metri**.

26.  Svoltare **a sinistra** su Plaza Sant'Antonius. Proseguire per **26 metri**.



La destinazione si trova sulla destra in **Plaza Sant'Antonius**.

